



ASSEMBLEE GENERALE

18 novembre 2023



Ordre du jour

- **Rapport d'activité 2023**
 - Plan Vélo SÉM
 - Métropole
 - Vallée de l'Ondaine
 - Département de la Loire : « Loire terre de vélo »
 - Voie verte Firminy-La Séauve sur Semène
 - Schéma cyclable Haute-Loire
 - Collaborations
 - Communication
- **Projets 2024**
- **Rapport financier**
- **Constitution du conseil d'administration**



Rappel de nos principaux projets et contributions

- **Déplacements actifs dans les villes de la vallée de l'Ondaine**
 - Firminy, Fraisses, Unieux, Saint Paul en Cornillon, Le Chambon Feugerolles, La Ricamarie, Roche la Molière
 - Projet urbain de Firminy
- **Réseau structurant, La Bargette - Gare de Firminy puis Roche la Molière via les deux tunnels**
- **Voie Verte Firminy - La Séauve sur Semène**
- **Aménagement des tronçons « difficiles » de la voie verte Le Pertuiset - Saint Victor sur Loire (voie verte des Confluences)**
- **Suite de la Véloire Montrond les Bains à la source**
- **Schéma cyclable Haute Loire**
- **Participation à une instance nationale vélo**





Contribution au Plan vélo de Saint - Etienne Métropole



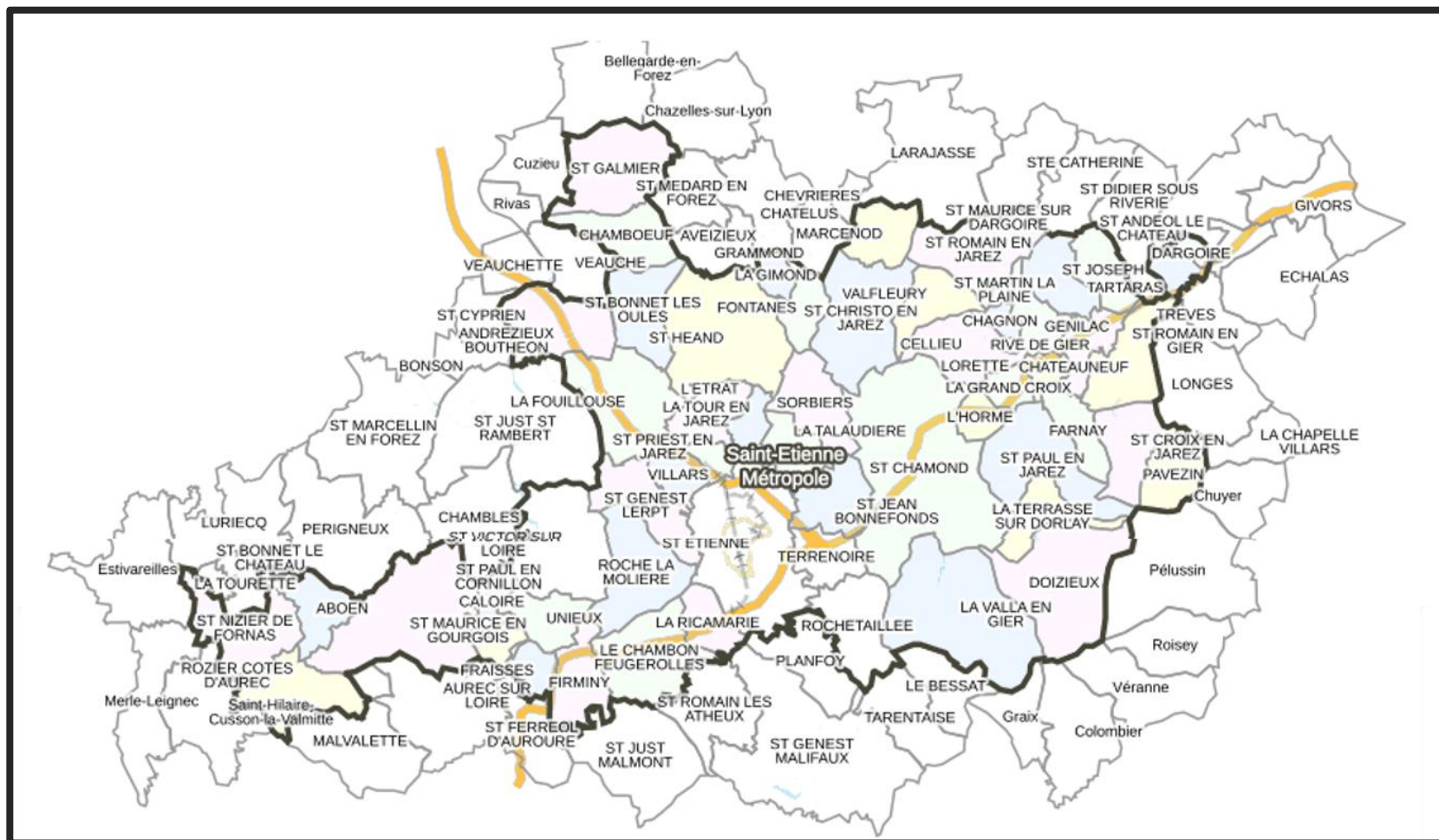
Rappel plan Vélo Saint-Etienne Métropole

- Objectif : atteindre la part modale vélos de 5%, dans la métropole d'ici 2030, ne se situe actuellement qu'à 1 à 2 %
- Améliorer les conditions de santé des habitants de la métropole
- Réduire les émissions de gaz à effet de serre et les émissions de particules fines
- Faire redécouvrir aux habitants de la Métropole nos centres-villes et centres-bourgs
- Faire découvrir le territoire métropolitain à des personnes venant de l'extérieur
- L'accès à une mobilité pour tous et à un moindre coût
- Réduire le sentiment d'insécurité lié à la pratique du vélo
- Valoriser et développer les savoir-faire locaux en matière de développement économique et d'innovation sociale
- 41 millions d'Euros sur 10 ans depuis 2019



Plan vélo Saint - Etienne Métropole

- 53 communes, plus de 400.000 habitants



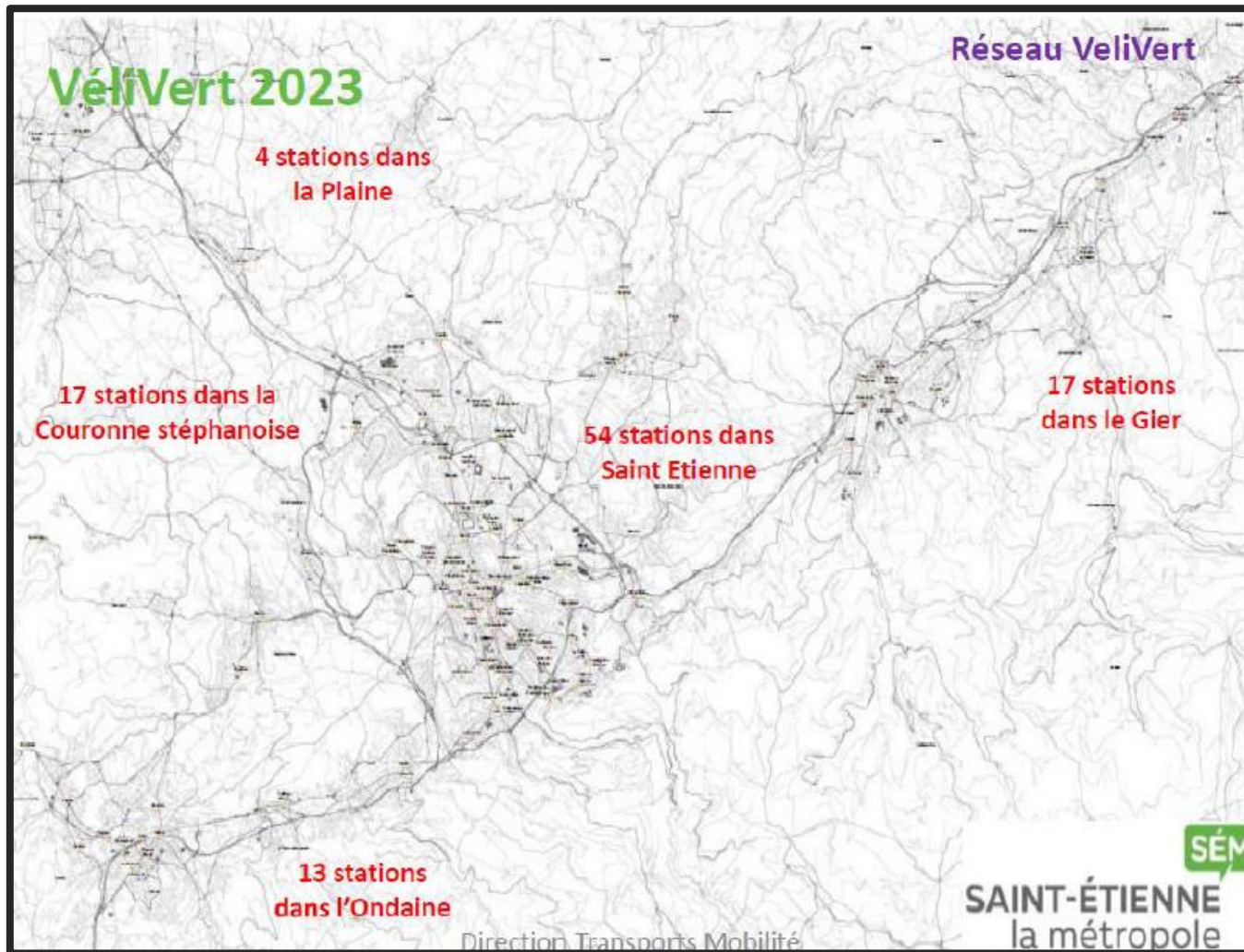
O² : de l'Oxygène !!! – Assemblée générale du 18/11/2023

Plan vélo Saint - Etienne Métropole

- **41 millions d'Euros 2019 - 2029**
 - Une enveloppe est à disposition des communes pour en faire ce qu'elles veulent
 - Les engagements sont pris jusqu'à la fin de la mandature (2026).
 - Aide à l'achat des VAE, 100000 €, Vélivert.
 - Réseau structurant : comment aller d'une ville à l'autre.
 - 22 km réalisés à fin 2022, 64,5 km prévus fin 2026
 - Chaque commune peut développer son propre réseau + respect de la loi LOM (loi d'orientation des mobilités).
- **Territoire**
 - Axes concernés : secteur Nord et plaine, Gier, couronne Est (Sorbières, La Talaudière, Montreynaud...), Ondaine et couronne Ouest.
 - Pour Firminy, réunion le 3 février 2023 avec mairie de Firminy pour analyse critique du tracé de la Bargette jusqu'à la gare, avant transmission à SÉM.
- **Réunions des associations avec SÉM**
 - 7 juin et 27 septembre 2023, techniciens + Luc François, Vice-Président en charge des Transports et mobilités..

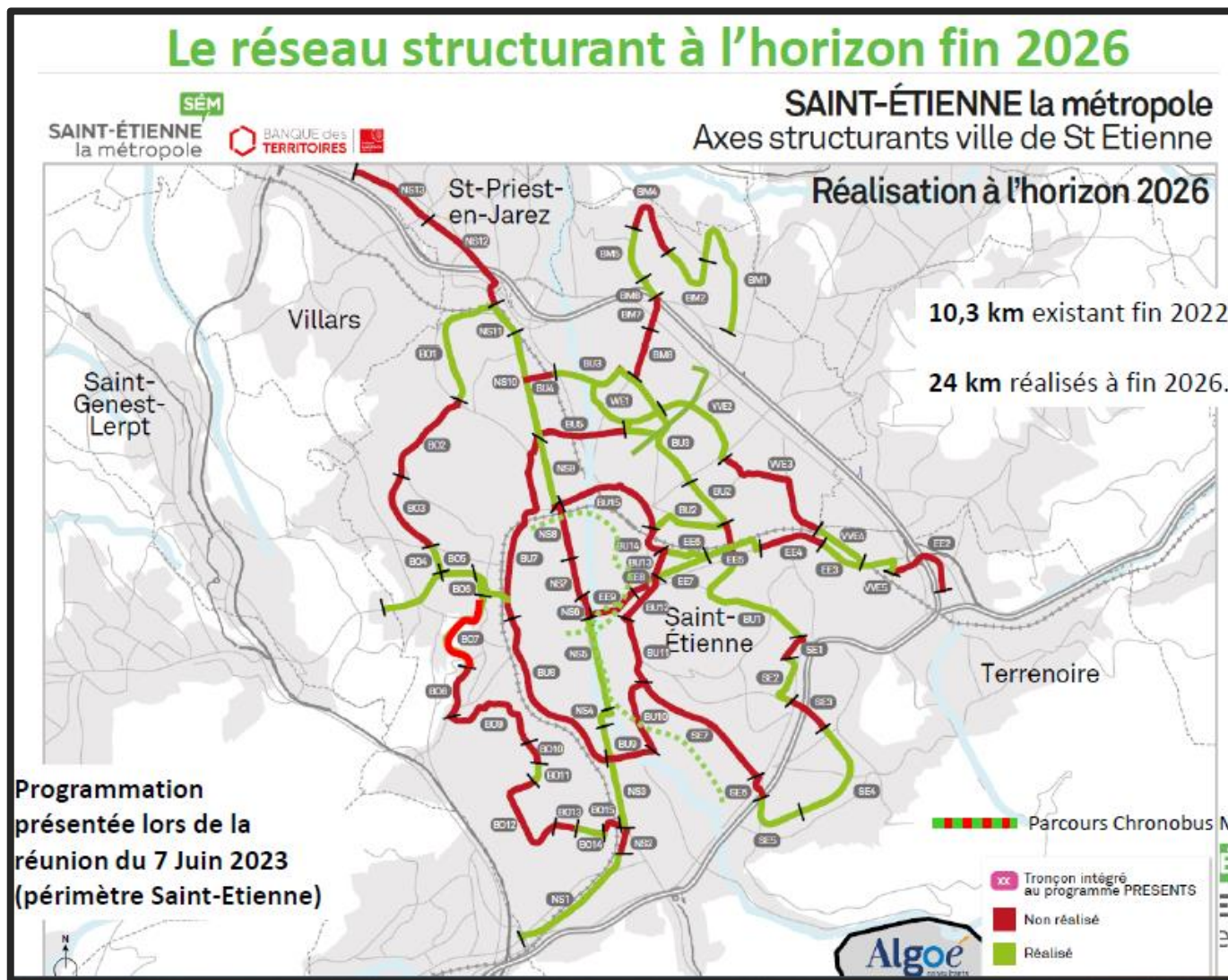


Réseau VéliVert

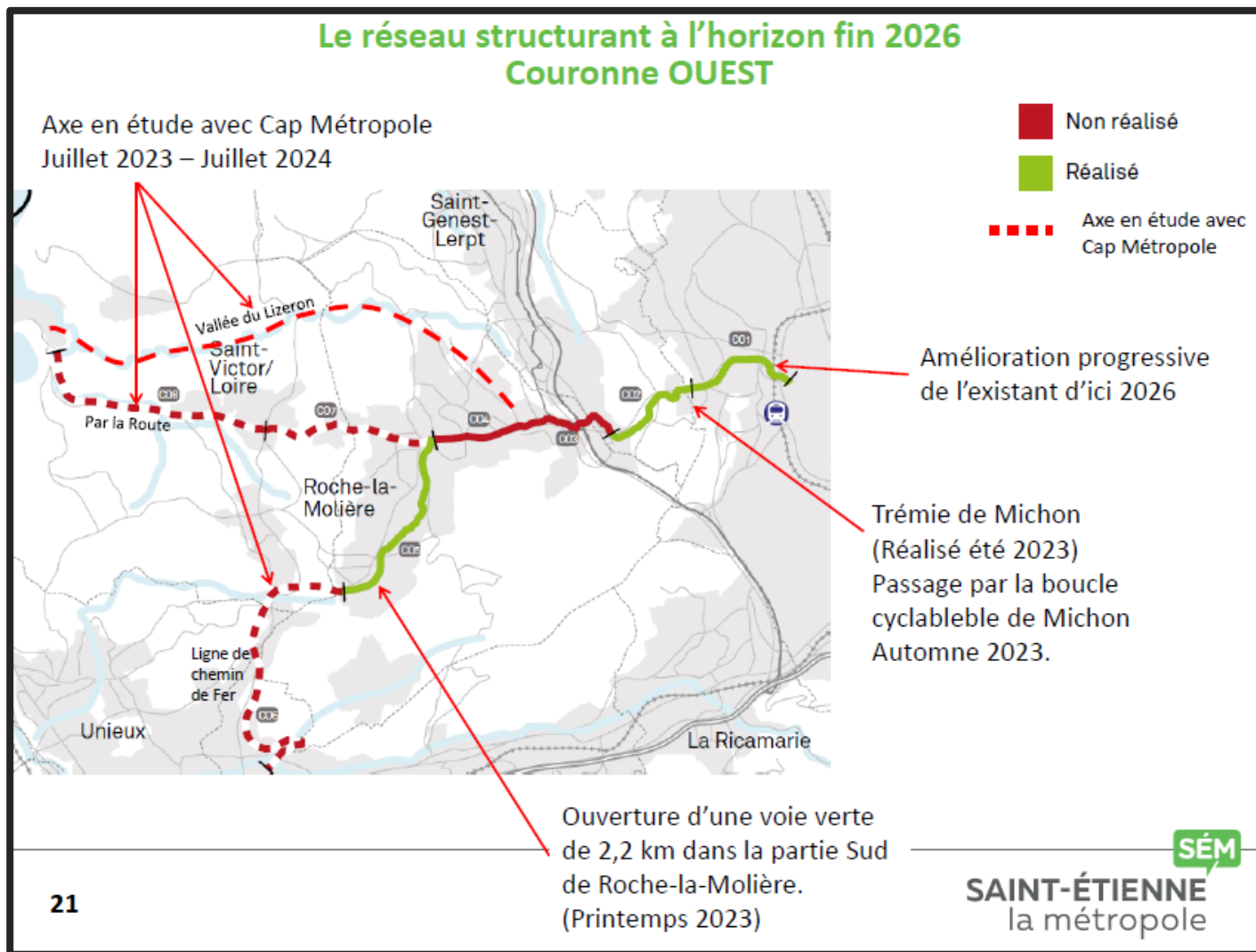


O₂ : de l'Oxygène !!! – Assemblée générale du 18/11/2023

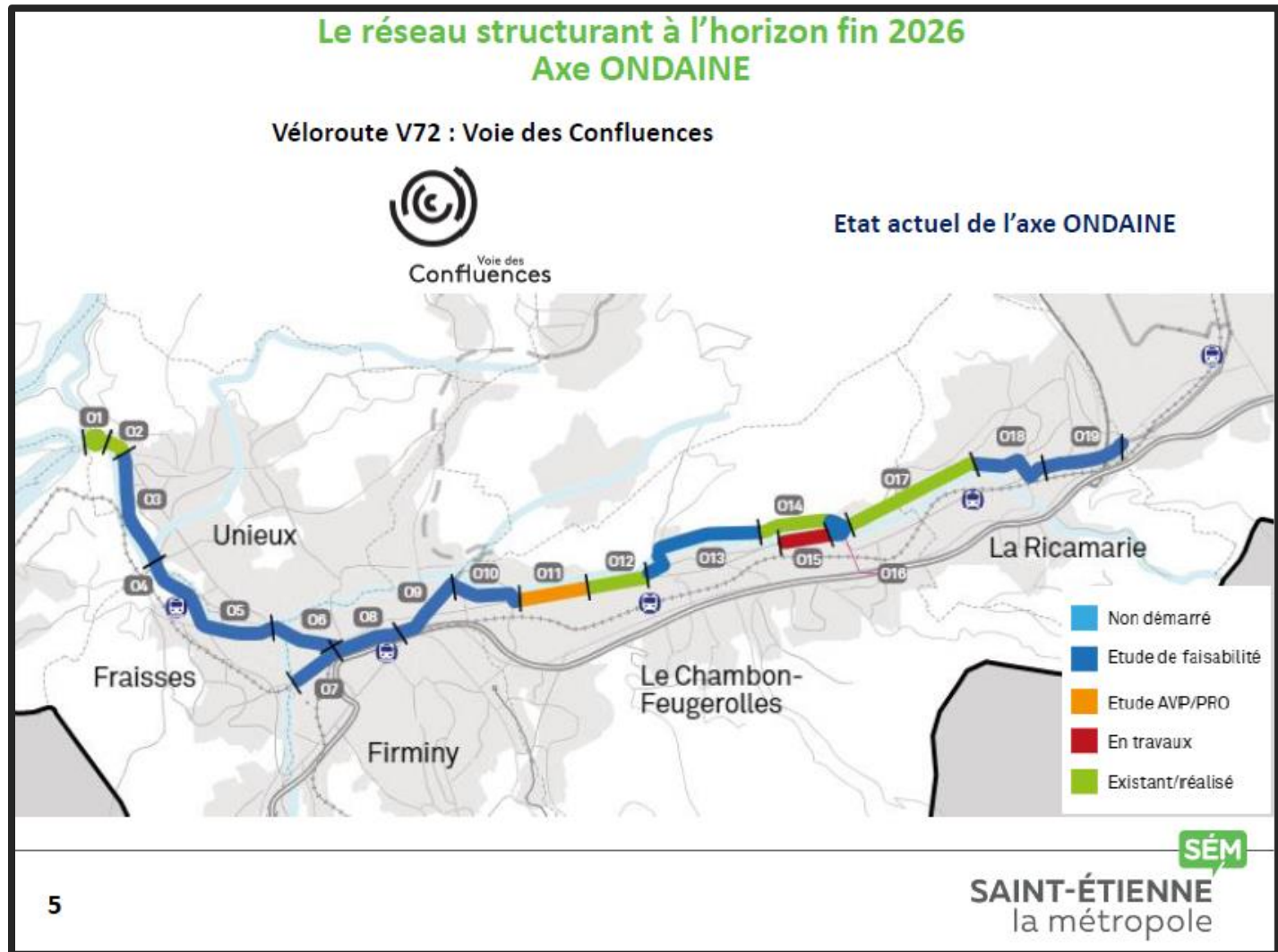
Plan vélo Saint - Etienne Métropole, réseau Saint - Etienne



Plan vélo Saint - Etienne Métropole



Plan vélo Saint - Etienne Métropole

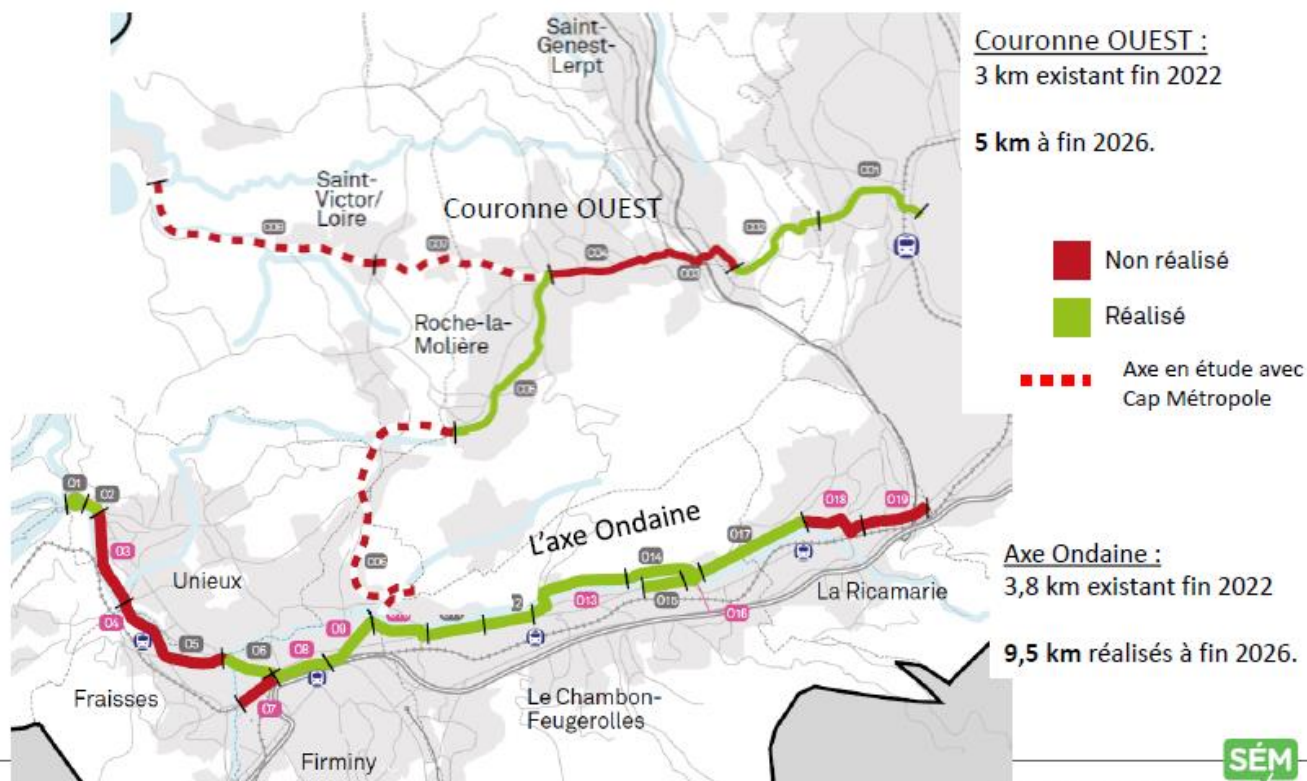


O² : de l'Oxygène !!! – Assemblée générale du 18/11/2023

Plan vélo Saint - Etienne Métropole

Le réseau structurant à l'horizon fin 2026

Secteur OUEST : Axe Ondaine et Couronne OUEST



20

SÉM
SAINT-ÉTIENNE
la métropole

O² : de l'Oxygène !!! – Assemblée générale du 18/11/2023



Plan vélo Saint - Etienne Métropole

Le réseau structurant à l'horizon fin 2026 Couronne OUEST

Trémie de Michon et « boucle de sportive » (été – Automne 2023)



Trémie de michon (Suppression d'une voie)



Boucle cyclable de michon (le long de la RM)



Travaux en cours !

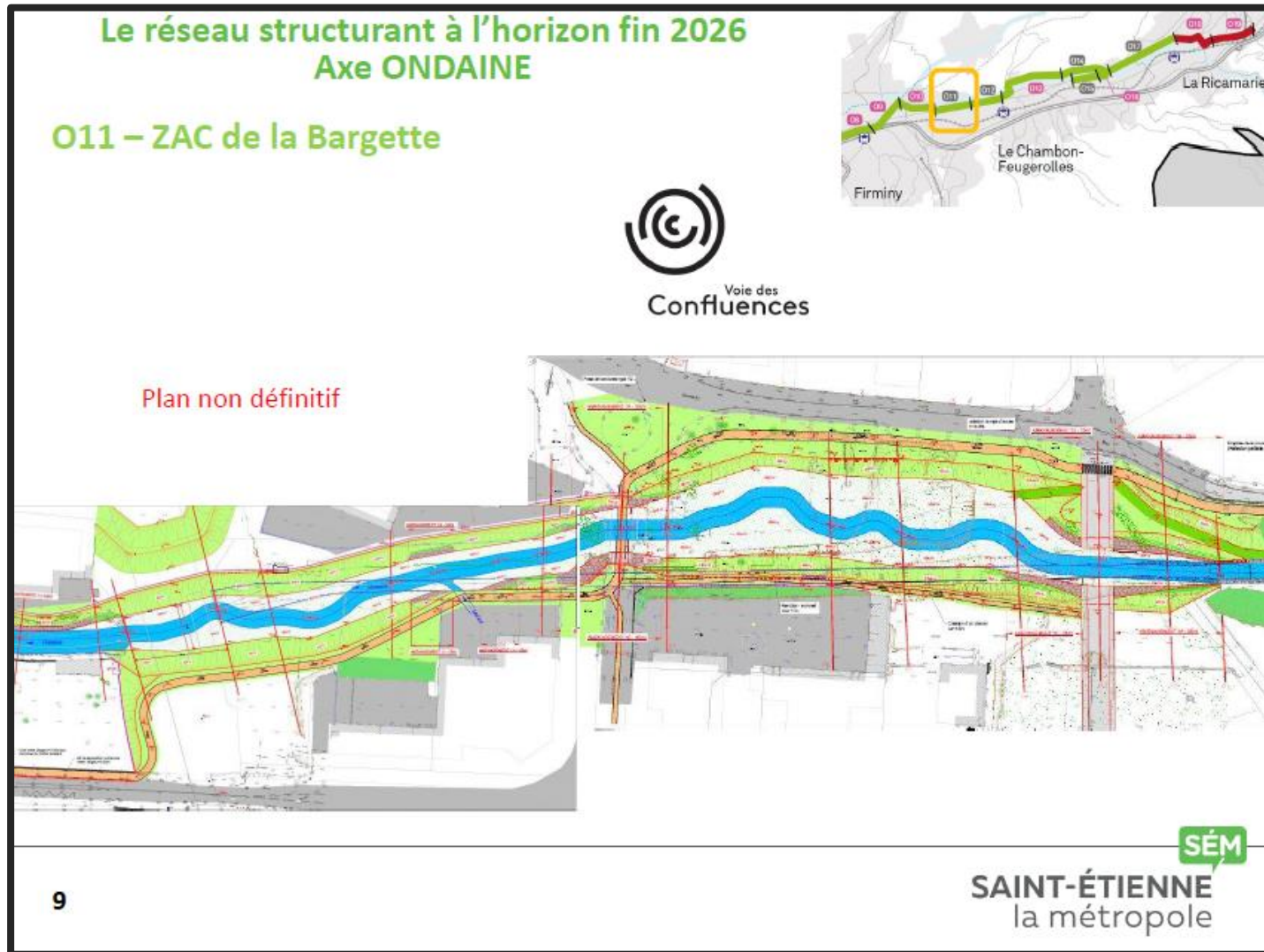
32

SÉM

SAINT-ÉTIENNE
la métropole



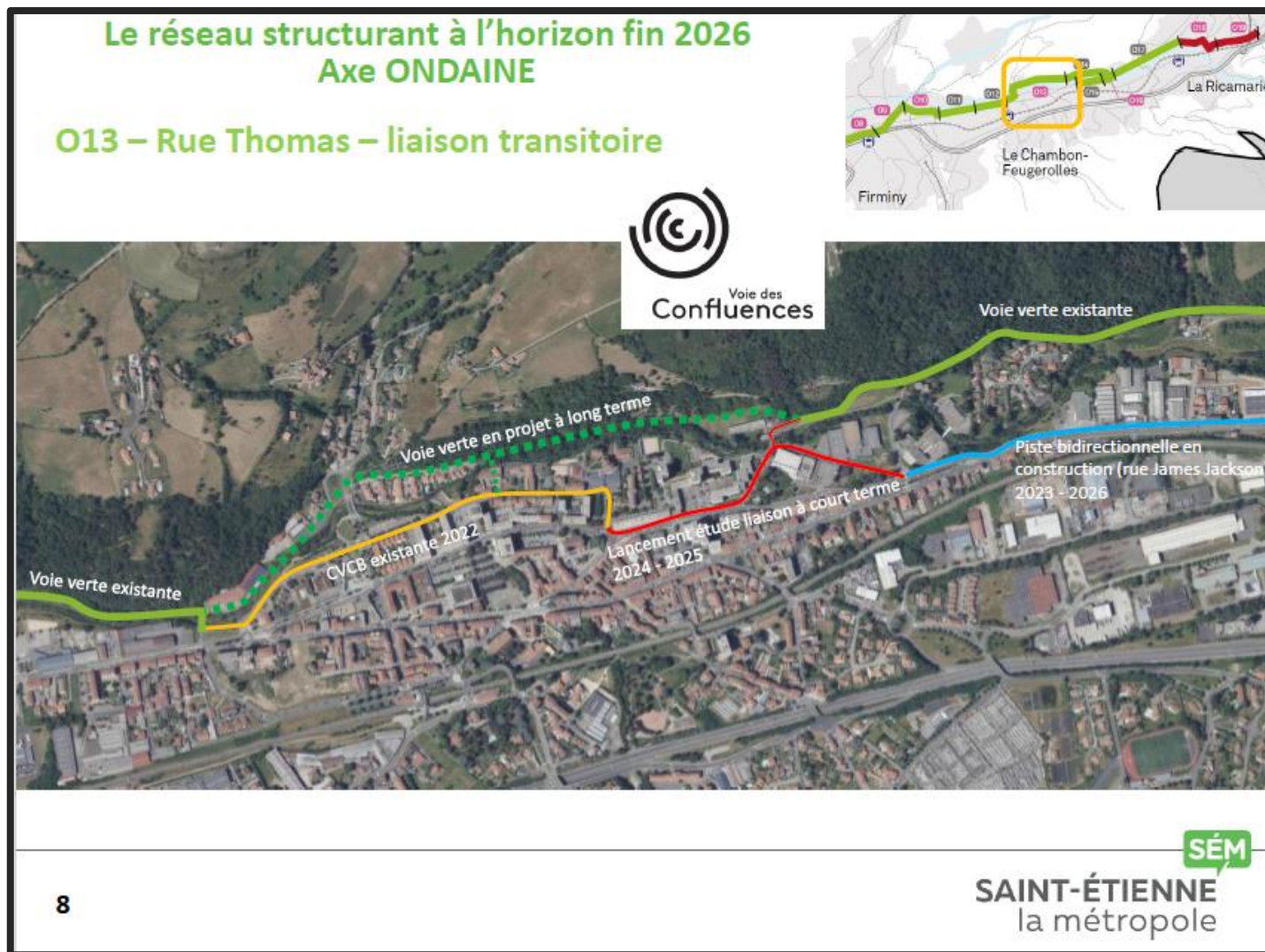
Plan vélo Saint - Etienne Métropole



O² : de l'Oxygène !!! – Assemblée générale du 18/11/2023



Plan vélo Saint - Etienne Métropole



Plan vélo Saint - Etienne Métropole

Le réseau structurant à l'horizon fin 2026 Axe ONDAINE



Voie des
Confluences



Le Pertuiset



Voie verte au Chambon-Feugerolles



30

Liaison Chambon - Ricamarie



Voie verte à La Ricamarie

SÉM

SAINT-ÉTIENNE
la métropole

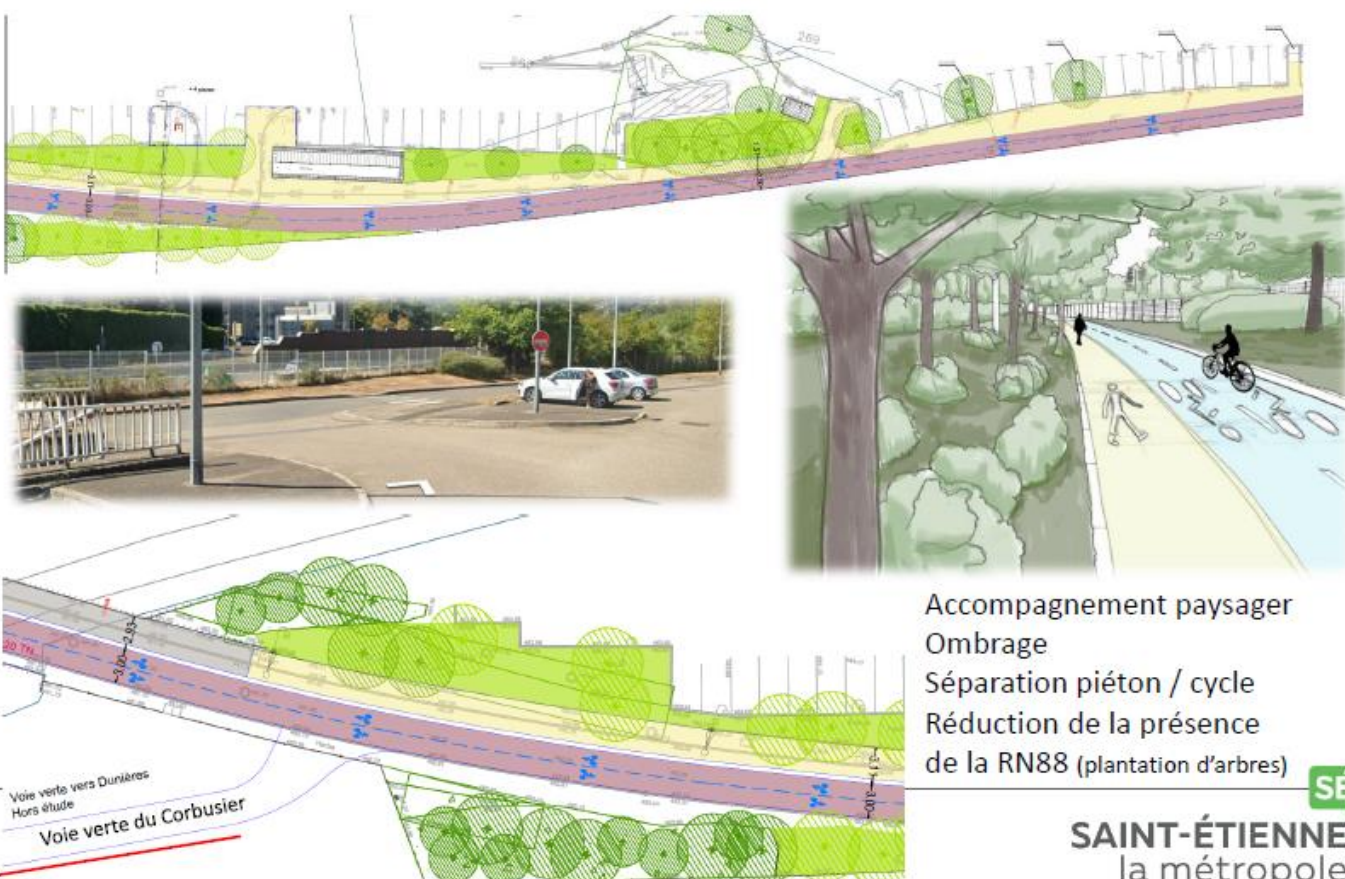
O² : de l'Oxygène !!! – Assemblée générale du 18/11/2023



Plan vélo Saint - Etienne Métropole

Le réseau structurant à l'horizon fin 2026
Axe ONDAINE

O8 - Traversée du parking de la Gare de Firminy



Voie des Confluences

Accompagnement paysager
Ombrage
Séparation piéton / cycle
Réduction de la présence de la RN88 (plantation d'arbres)

SÉM

SAINT-ÉTIENNE
la métropole

Voie verte vers Dunières
Hors étude

Voie verte du Corbusier



Plan vélo Saint - Etienne Métropole

- **Firminy - Roche la Molière via les tunnels**
 - Jusqu'à présent, jugé non prioritaire, classée loisir
 - Nouvelle réflexion engagée, pourrait être reversé dans le réseau structurant
 - Bilan au printemps 2024



Activité 2023, vallée de l'Ondaine



Activité 2023, vallée de l'Ondaine

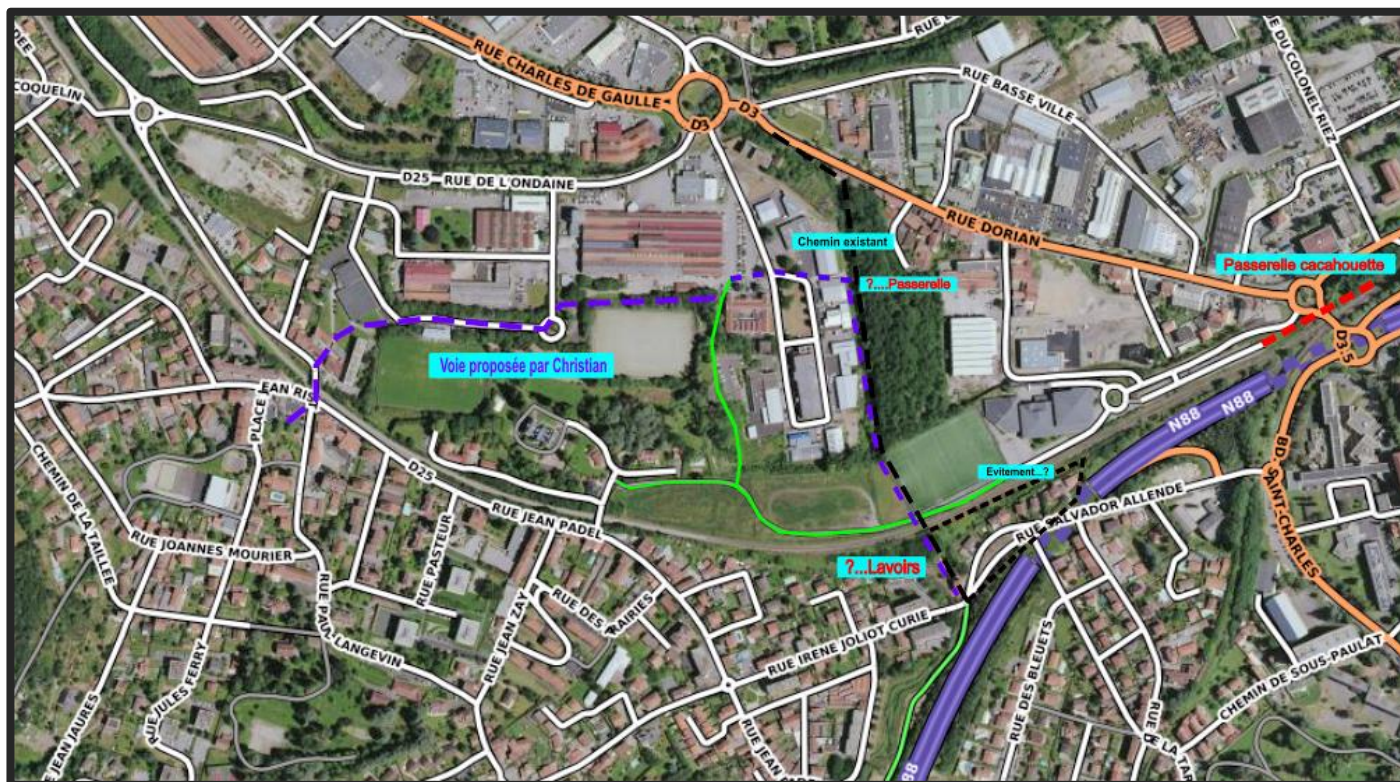
- **AMENAGEMENTS CYCLABLES DANS LE CADRE DU CONTRAT DE RIVIERE (réunion du 24 mai avec Mr Luya vice Président en charge des contrats de rivière à SÉM)**
 - Rue Elysée Reclus rien de prévu
 - La Bargette, détruire complètement le viaduc
 - Découverte de l'Ondenon sur la Ricamarie, étude en cours
 - PPA-GOSE (Programme Projet Aménagement Gier, Ondaine, Saint-Etienne) quelques millions de l'état pourraient advenir
- **FIRMINY**
 - En marge de la réunion du 24 mai : réhabilitation du centre ville
 - place du Breuil resterait en partie parking,
 - élargissement des 2 trottoirs,
 - 2 voies à l'intérieur de la place, parkings de part et d'autre de l'église, végétalisation du bas de la place.
 - Rappel : notre position est la place sans stationnement voiture sauf accès ponctuel indispensable (laboratoire, convoyeurs de fond...), création d'un parking à proximité.



Activité 2022, vallée de l'Ondaine

- **FRAISSES**

- Attente de décisions suite à nos réunions de fin 2021 :



Activité 2022, vallée de l'Ondaine

• FRAISSES

- La réhabilitation du site Äkers démarrerait dans 2 ou 3 ans avec l'élaboration d'un programme de redynamisation de ce secteur stratégique entre Fraisses et Unieux : requalification des berges de l'Ondaine, accès sécurisé des élèves Fraissillous au collège, programme de 5 ans au moins



Activité 2022, vallée de l'Ondaine

- UNIEUX

- Aménagement cyclable prévu dans le cadre des travaux d'assainissement de la rue Roger Salengro
- Suite de la voie verte dans le cadre du contrat de rivière, et du réseau structurant O² privilégie le tracé sur la rive gauche de l'Ondaine plutôt qu'entre la route et la rive droite.
- Marquages vélos à refaire régulièrement



Activité 2022, vallée de l'Ondaine

- **SAINT PAUL EN CORNILLON**


- Le contact avec Mme Sylvie Fayolle, maire (Vice-Présidente AuRA, tourisme. Vice Présidente SÉM développement durable et transition écologique) n'a jamais pu avoir lieu.
- Thèmes que nous envisageons :
 - Prolongement de la voie verte du Pertuiset
 - Sécurisation de la route des Gorges
 - Arceaux sur la place du château
 - Accessoirement, contacts avec la région



Activité 2022, vallée de l'Ondaine

- **ROCHE LA MOLIÈRE**

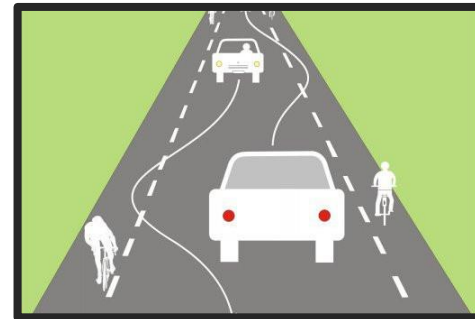
- La piste cyclable Pontin - Centre-ville 2,2 km est réalisée
- Prolongement prévu jusqu'au cimetière en direction de Saint-Etienne



Activité 2022, vallée de l'Ondaine

- **LE CHAMBON FEUGEROLLES - LA RICAMARIE**

- Balisage sur la voie verte à homogénéiser et à améliorer sur certaines zones
- Plusieurs marquage CVCB (Chaussée à voie centrale banalisée ou Chaucidou) ont été réalisés



- La Ricamarie : une étude est en cours sur une partie de la traversée de la commune.
- Le Chambon Feugerolles verra plusieurs réalisations, notamment l'accès au parc du Bouchet. Une programmation est en cours sur plusieurs années.






Contribution au Plan vélo de Saint - Etienne Métropole

La cerise sur le rond-point !!!



Plan vélo Saint - Etienne Métropole

- ROND POINT A LA HOLLANDAISE



O² : de l'Oxygène !!! – Assemblée générale du 18/11/2023



Contribution au plan vélo du Département de la Loire



- **La Véloire**

- Arrivera à Saint Rambert fin 2024
- Tronçon Saint Rambert Pertuiset/Saint Paul en Cornillon
 - Ne pas emprunter la D108 jusqu'à Chambles
 - Privilégier : traversée du pont - St Just - longer la Loire sur les chemins existants - D25
 - Autre possibilité : canal du Forez - Meyrieux - Biesse - Chambles - Le Pertuiset

- **Accès à la Via Fluvia au col du Tracol depuis Firminy**

- Reconnaissance d'un parcours le 16 novembre avec les techniciens du département + quelques initiés (reporté)
- Firminy-Malmont-Jonzieux-Marlhes-Riotord-Col du Tracol et retour.



- Réunions du 5 décembre 2022 et 26 juin 2023
 - Adoption d'une nouvelle feuille de route 2022/2027
 - Signature par les associations (Océvélo, Vélo en Forez, O² : de l'Oxygène...) d'un charte : engagements réciproques au service de la promotion du vélo dans la Loire Signature officielle, le 4 décembre.



Deux fils rouges sécurité et sensibilisation

Développer et valoriser la pratique du vélo

OS 1 - Définir et concevoir des aménagements vélo sécurisés et continus

- 1 Assurer la continuité de la VELOIRE,
- 2 Étudier des aménagement(s) nouveau(x) « emblématique(s) »,
- 3 Sécuriser et développer les itinéraires cyclistes sur le réseau routier départemental.

OS 2 - Affirmer le rôle d'animateur et de fédérateur du Département sur le territoire

- 4 Instaurer, animer et développer un réseau d'acteurs,
- 5 Se doter d'une offre de services aux territoires (ingénierie technique et financière),
- 6 Nouer des relations partenariales avec les collectivités et les acteurs associatifs dans une logique gagnant/gagnant.

OS 3 - Favoriser et sensibiliser la prise en compte du vélo dans les politiques publiques départementales

- 7 Diffuser une culture vélo au sein de l'institution départementale,
- 8 Favoriser l'usage du vélo par les agents du Département,
- 9 Conforter et développer la politique « SPORT NATURE » autour du vélo,
- 10 Favoriser l'usage du vélo pour les jeunes,
- 11 Travailler à la mise en réseau et en accessibilité à vélo des sites culturels, environnementaux et touristiques,
- 12 Appréhender le vélo comme outil de solidarité,
- 13 Aider à l'acquisition de VAE.

OS 4 - Conforter la visibilité et la lisibilité de l'action départementale

- 14 Mettre en place un plan de communication vélo,
- 15 Accompagner la qualification et la professionnalisation de l'offre touristique, déployer le label « Accueil Vélo » et développer une offre de services.



Aménagements sur RD

RD 27 CRS34 Mably

Consultation en cours. Travaux prévus au 4^{ème} trimestre.

RD 107 Feurs <> Civens

Réunion publique prévue le 17 juillet. Travaux à partir de juillet-août.

RD 204 Savigneux

Consultation prévue en septembre. Travaux prévus en fin d'année.

RD 8 Saint-Just-Saint-Rambert <> Bonson

Travaux prévus cet été.

Aménagements sur VELOIRE

Section Epercieux-Saint-Paul <> Feurs

Consultation en cours (secteur Gourtarou)

Bonson : section la Chapelle <> la Peguette

Rencontre avec le riverain le 19/06. Travaux prévus cet automne.

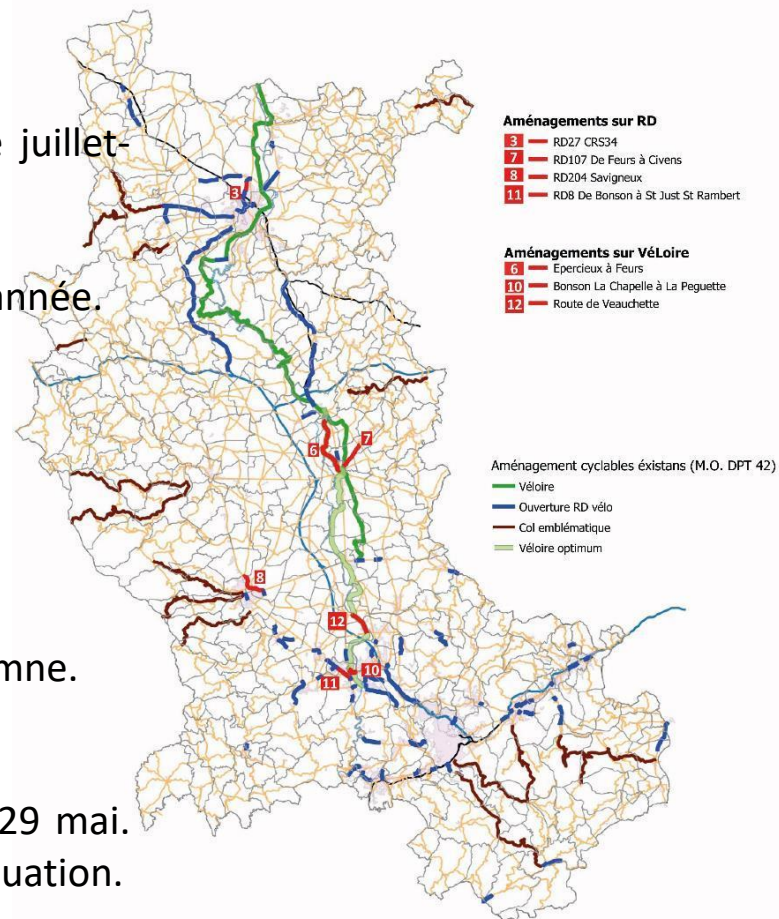
Route de Veauchette : expérimentation de la CVCB

Panneaux d'information posés le 11 mai.

Reprises ponctuelles de chaussée réalisées la semaine du 29 mai.

Marquage programmé en juillet, puis mise en service et évaluation.

Programmation de travaux 2023



Plan vélo « Loire, terre de vélo 2027 »

- **Projet de boucles locales**
 - Plaine du Forez
 - Massif du Pilat
- **Programme MOBY**
 - Accompagner les collèges dans la mise en place d'un PDES (Plan Déplacement Etablissement Scolaire)
 - Sensibiliser les élèves à la nécessité de se déplacer en limitant les émissions de gaz à effet de serre
 - éléments de diagnostic et rédaction du programme d'action en cours depuis la rentrée scolaire



Actualité du département de la Loire

- Création d'une piste cyclable entre Bonson et Saint Rambert le long de la D8
 - Fin des travaux 3è trimestre 2023

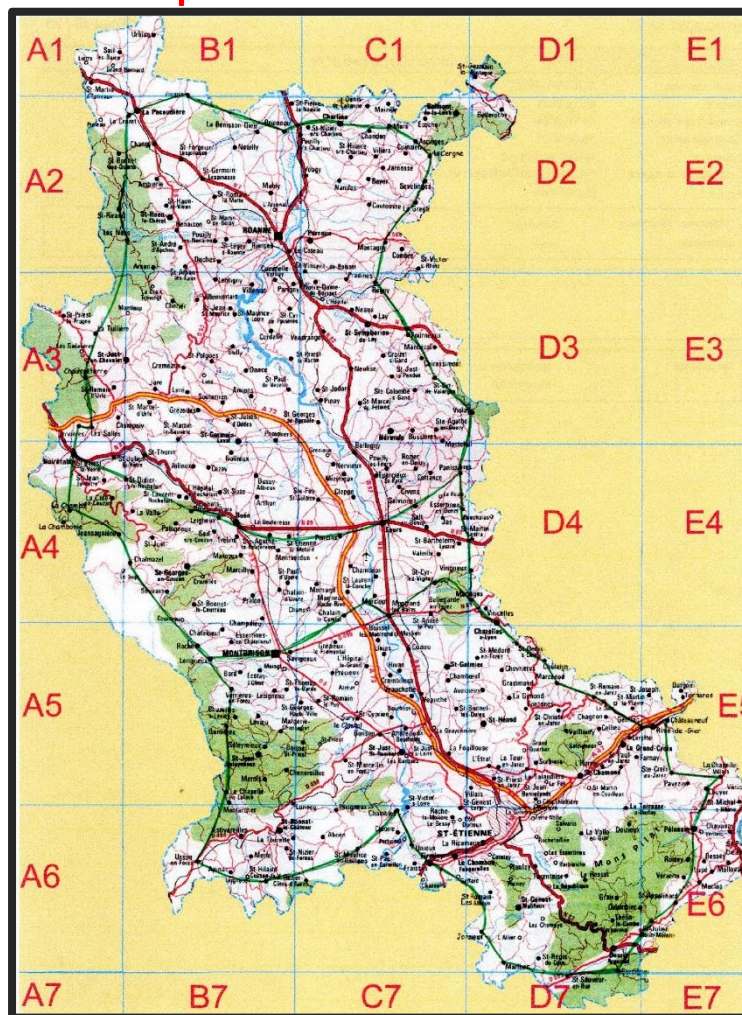


Photo Le Progrès



Département de la LOIRE

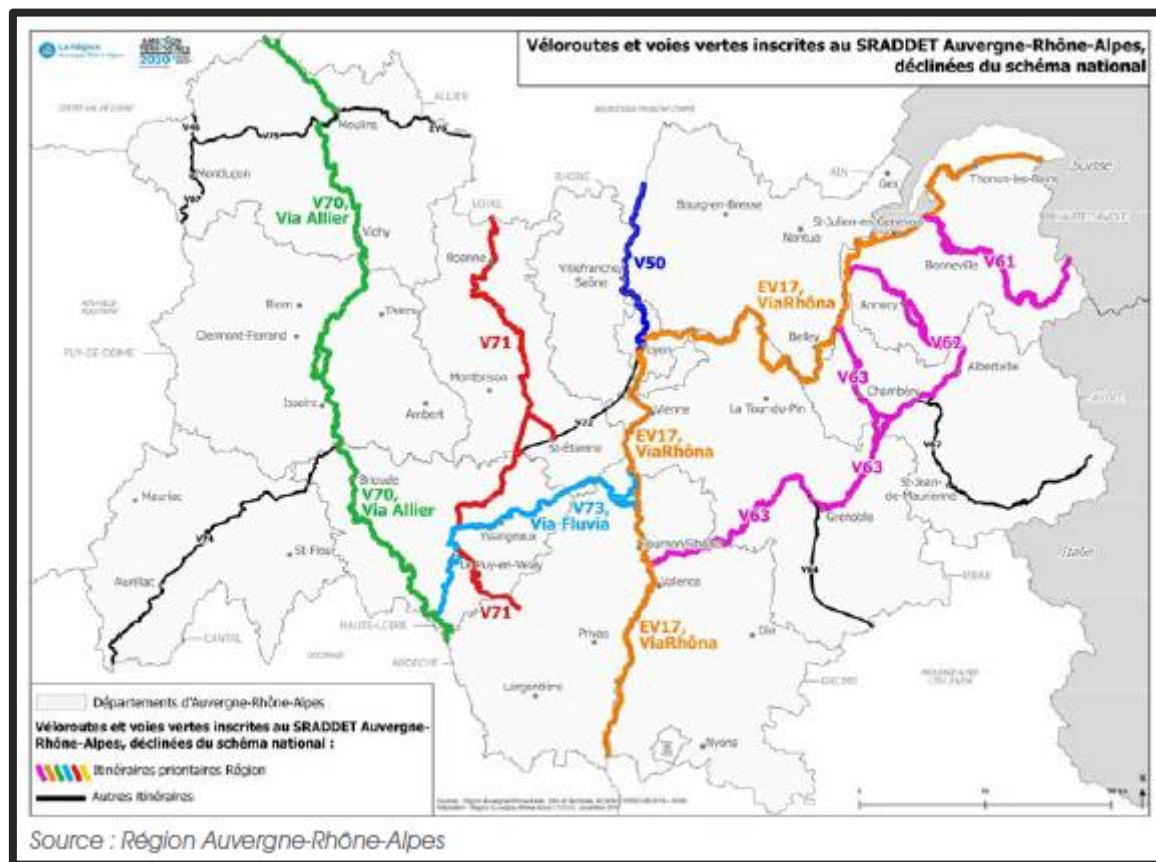
- Tour du département par les véloroutes et voies vertes



O² : de l'Oxygène !!! – Assemblée générale du 18/11/2023

Rhône Alpes

- Schémas régionaux d'aménagement, de développement durable et d'égalité des territoires (SRADDET)

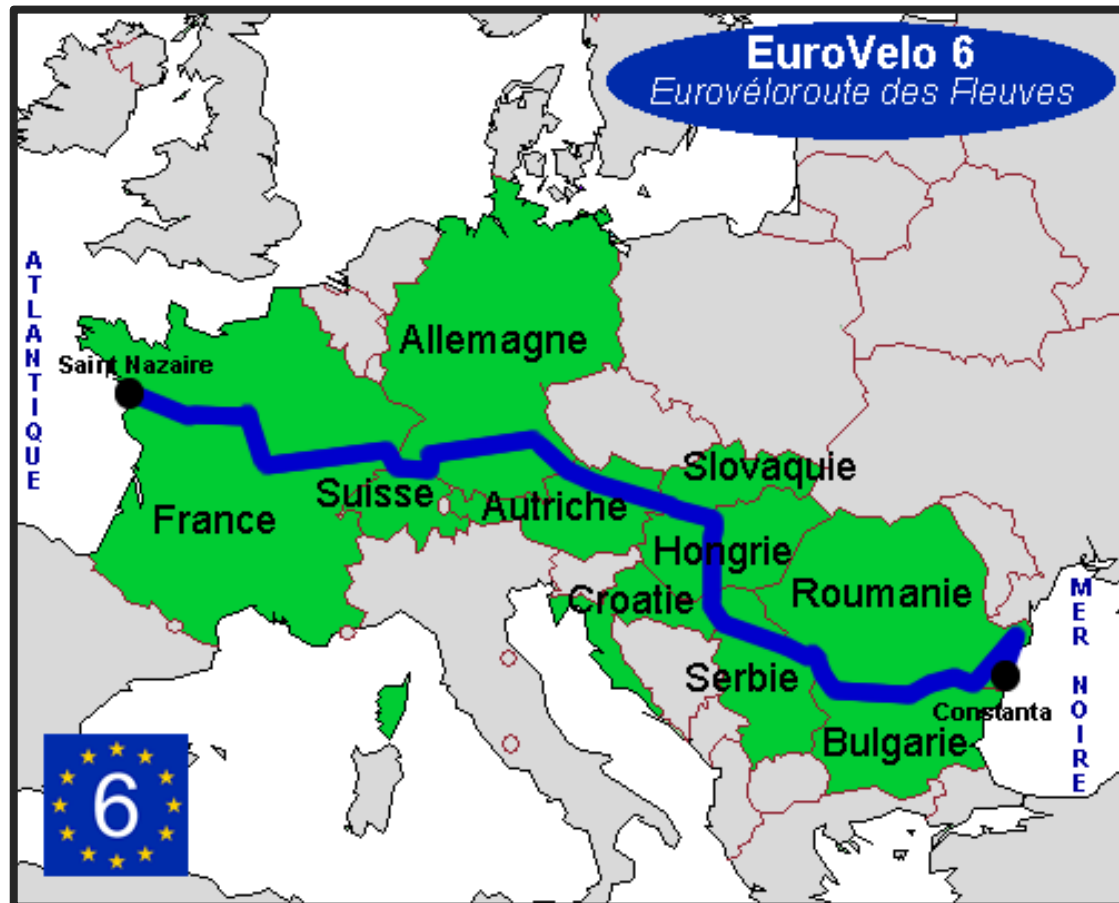


La Véloire



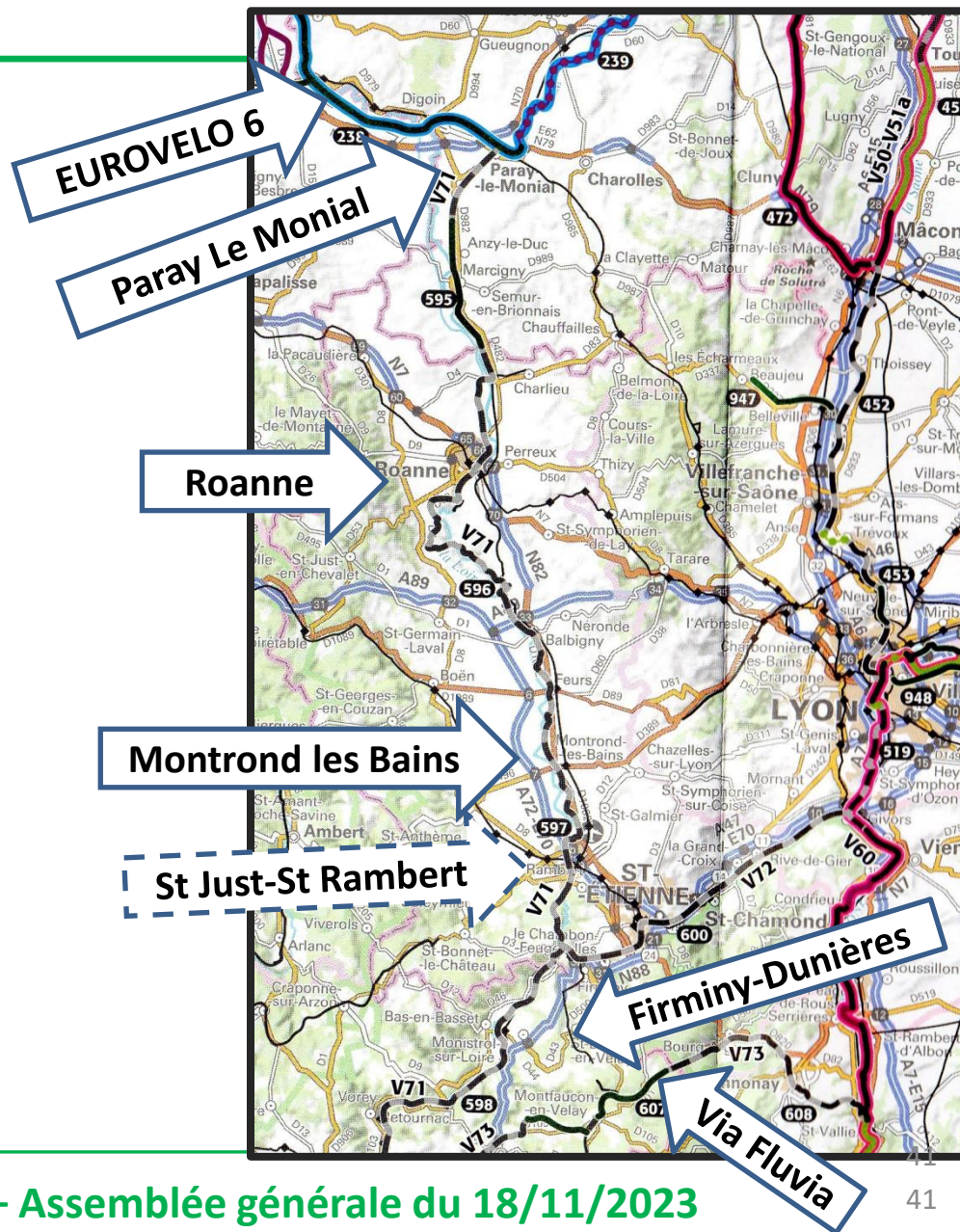
La Véloire

- Euro Vélo 6, de l'embouchure du fleuve Loire à Budapest ;
4000 km



La Véloire

- Jonction à Paray le Monial avec l'Euro Vélo 6
- Elle existe jusqu'à Montrond les bains
- Elle va arriver rapidement à St Just St Rambert
- Et après ?




La Véloire

- De Saint Just Saint Rambert à Saint Victor sur Loire, pas de solution sans dénivelé, études en cours
- Saint Victor sur Loire - Le Pertuiset, le long de la Loire.
- Le Pertuiset jusqu'à la source : 2 possibilités
 - Véloire, dans le cadre du schéma départemental cyclable Haute - Loire
 - Voie verte Firminy - Dunières et rejoindre la Loire par la Via Fluvia



Voie verte sur l'ancienne ligne de chemin de fer Firminy - Dunières



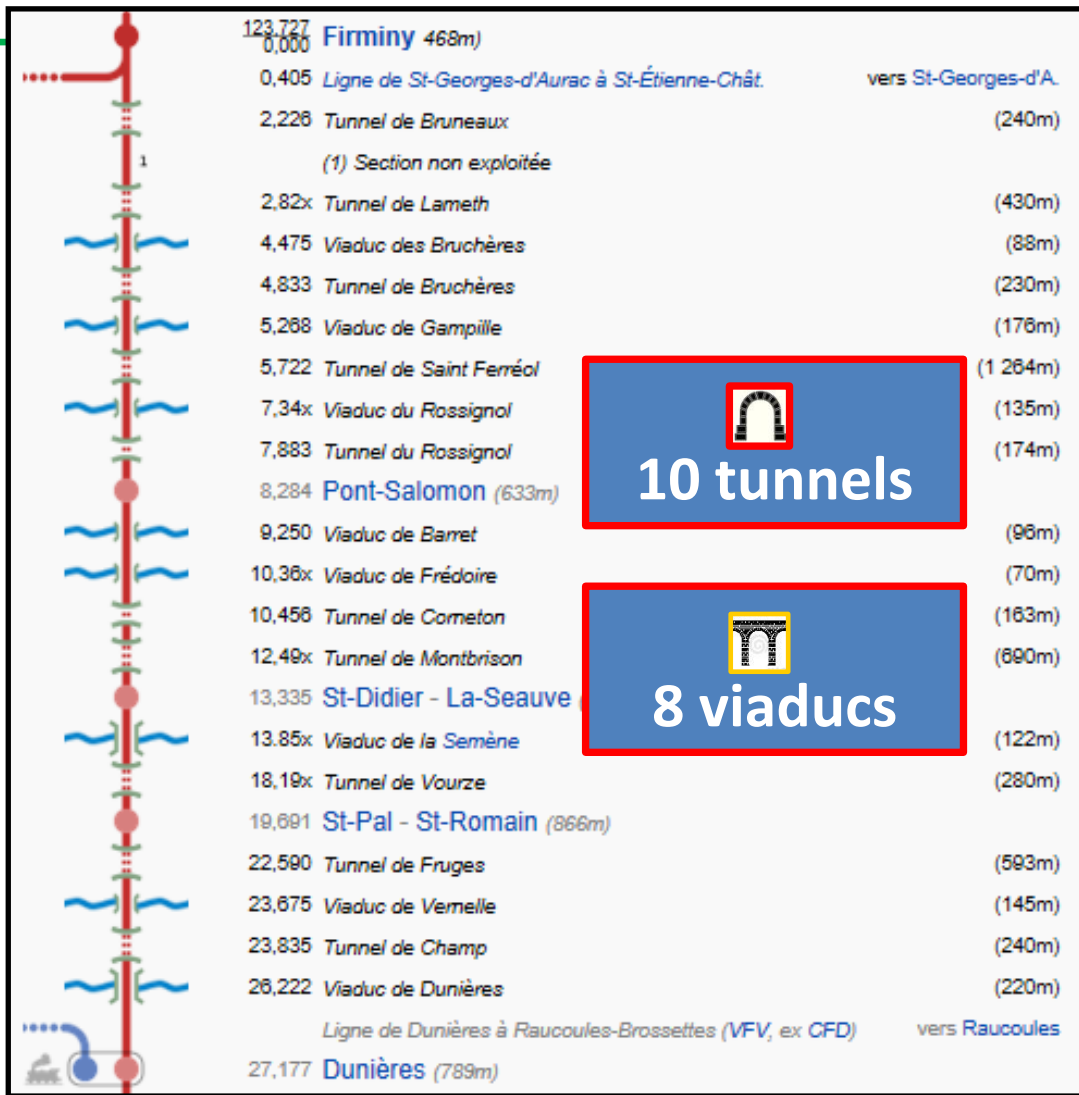
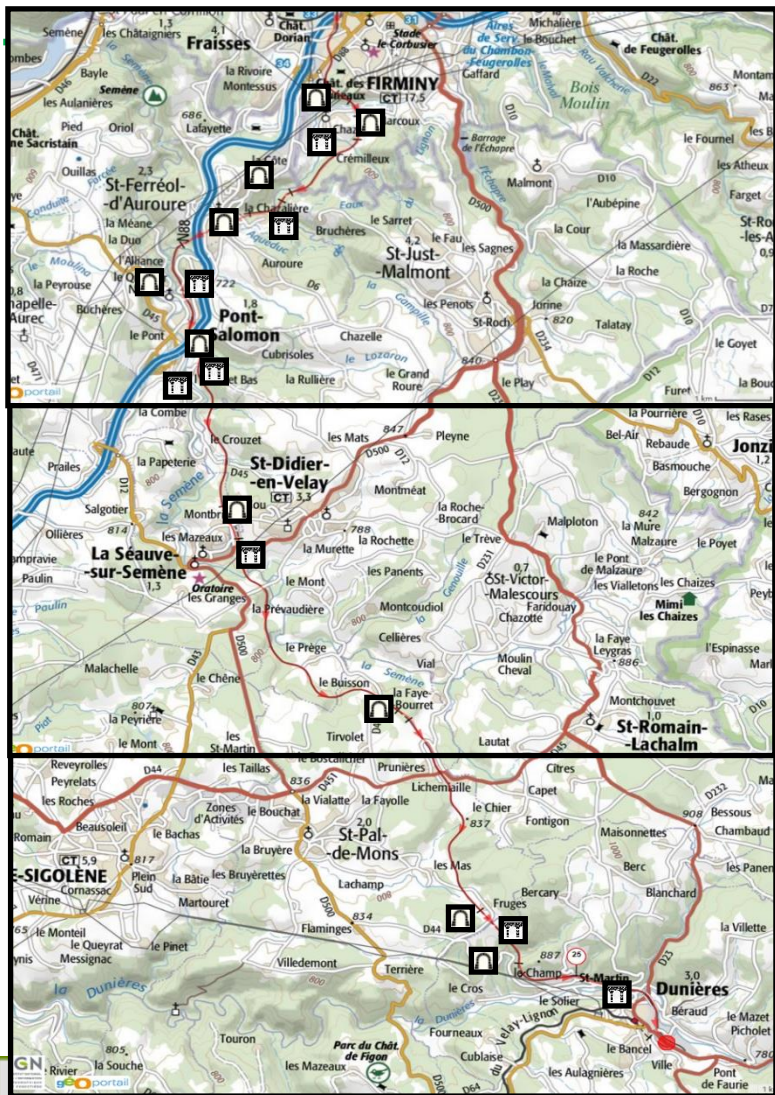
VOIE VERTE SUR LA LIGNE DE CHEMIN DE FER FIRMINY - DUNIERES

longueur 27 km, altitude 468 à 789 m,
pente moyenne 1,2 %



UN LIEN ENTRE LES TERRITOIRES

Firminy - Dunières : les tunnels et viaducs



10 tunnels

8 viaducs

Longueurs cumulées : Viaducs 1 km - Tunnels 4,3 km

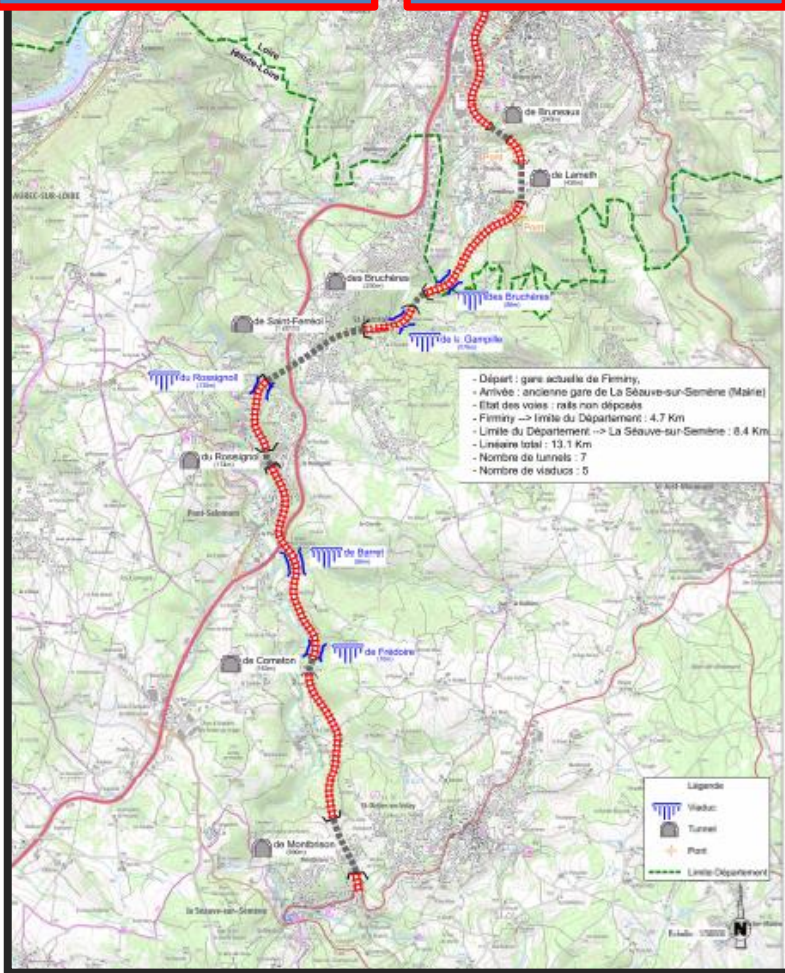
O² : de l'Oxygène !!! – Assemblée générale du 18/11/2023

Firminy - La Séauve sur Semène

7 tunnels
3,2 km

5 viaducs
565 m

4,7 km dans la Loire
8,4 km dans la Haute-Loire



Distances des gares

Lieux	Distances
Firminy	0
<i>Parc des Bruneaux</i>	<i>1,5</i>
Pont Salomon	8,3
La Séauve sur Semène	13,3



Quelques dates....6 ans déjà !

- **Février 2017, l'idée est lancée**
 - Premières rencontre avec décideurs
- **Octobre 2018, pétition sur internet 1300 pétitionnaires**
- **8 février 2021, réunion à la mairie de Firminy avis favorables**
 - Ville de Firminy
 - Communautés de communes Haute-Loire
 - Région AuRA
 - SNCF
- **Elections municipales 2020 et législatives 2022**
 - Rencontre de pratiquement tous les candidats
- **Mars 2023**
 - Le département 42 se propose d'être maître d'ouvrage. Une étude de faisabilité entre Firminy et la Séauve est décidée (volet environnemental et ouvrages d'art) pour 60000€ (ville de Firminy, Saint Etienne Métropole, comcom Loire-Semène départements 42 et 43, *Région*)
- **Mars - Septembre 2023**
 - Appel d'offre, le bureau d'étude est désigné
 - Mais que fait la région ???



Tout arrive !

- Bulletin communautaire « Loire Semène » novembre 2023

LANCEMENT DE L'ÉTUDE DE FAISABILITÉ DE LA VOIE VERTE

UNE VOIE VERTE ENTRE FIRMINY ET DUNIÈRES, UN BEAU PROJET À L'ÉTUDE POUR MESURER L'IMPACT FINANCIER ET ENVIRONNEMENTAL.

Depuis quelques années, la ligne ferroviaire reliant Dunières (Haute-Loire) à Firminy (Loire), fait l'objet de nombreuses convoitises. Certains souhaiteraient conserver les rails pour une potentielle remise en état, tandis que d'autres souhaiteraient une voie verte à la place du chemin de fer.

Les services de la Région AURA, des Départements de la Loire et Haute-Loire, de Saint Etienne Métropole, de la commune de Firminy, de la Communauté de communes Loire Semène et l'association O² se sont rencontrés afin d'évoquer une liaison mode doux entre Loire et Haute Loire.

Désireux de développer la qualité du cadre de vie et des services offerts à la population, les élus du bureau communautaire de Loire Semène se sont engagés, le 2 novembre 2021, à apporter un soutien financier à la réalisation d'une étude de faisabilité.

Cette étude permettra d'établir un diagnostic technique et environnemental du tronçon Firminy – La Séauve. Ainsi en fonction de l'impact environnemental et financier du projet, les élus se prononceront sur le lancement des travaux.



EN QUELQUES CHIFFRES

27 km
10 tunnels
8 viaducs
5 gares

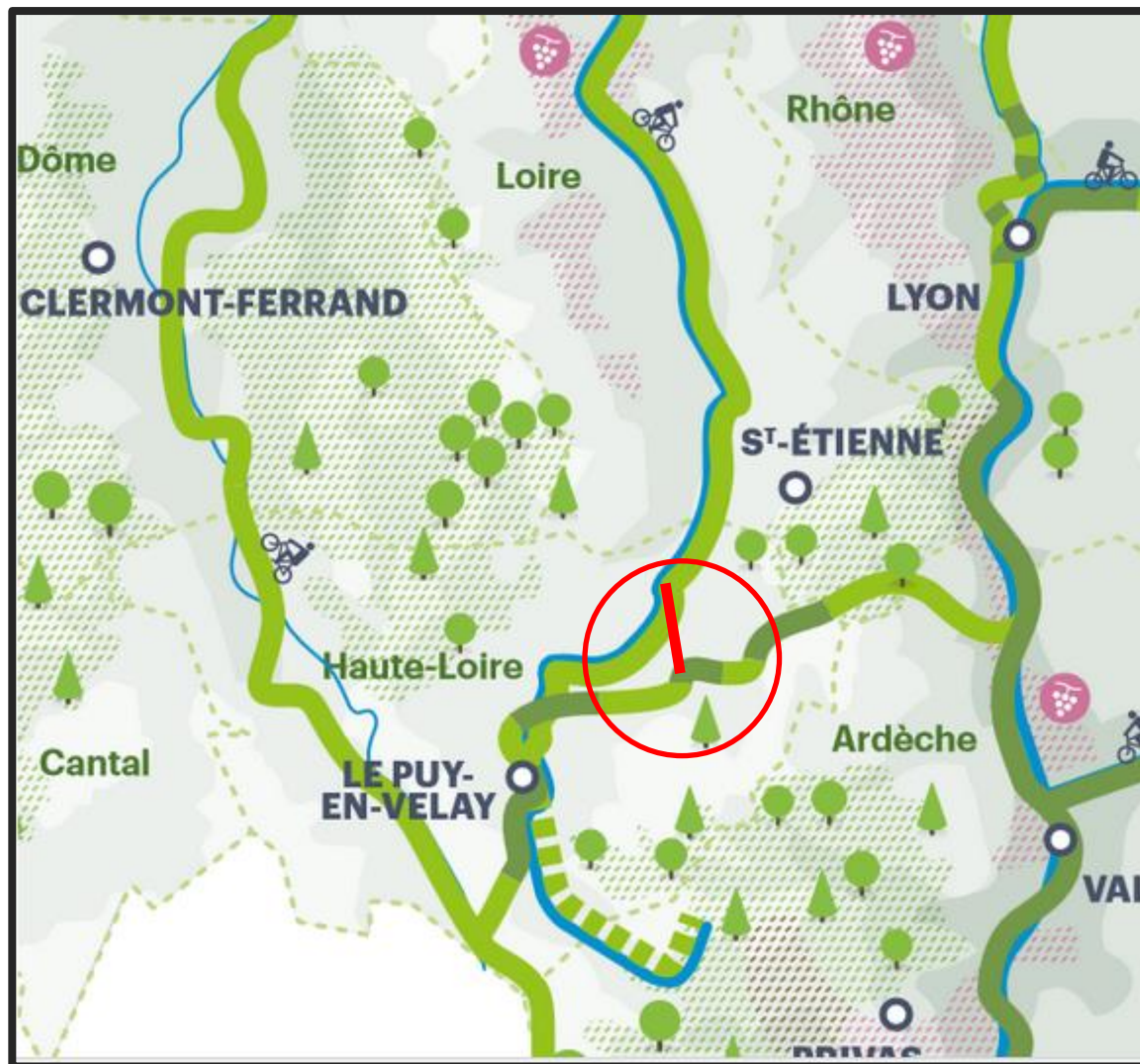


Cohérence avec les voies vertes de la région

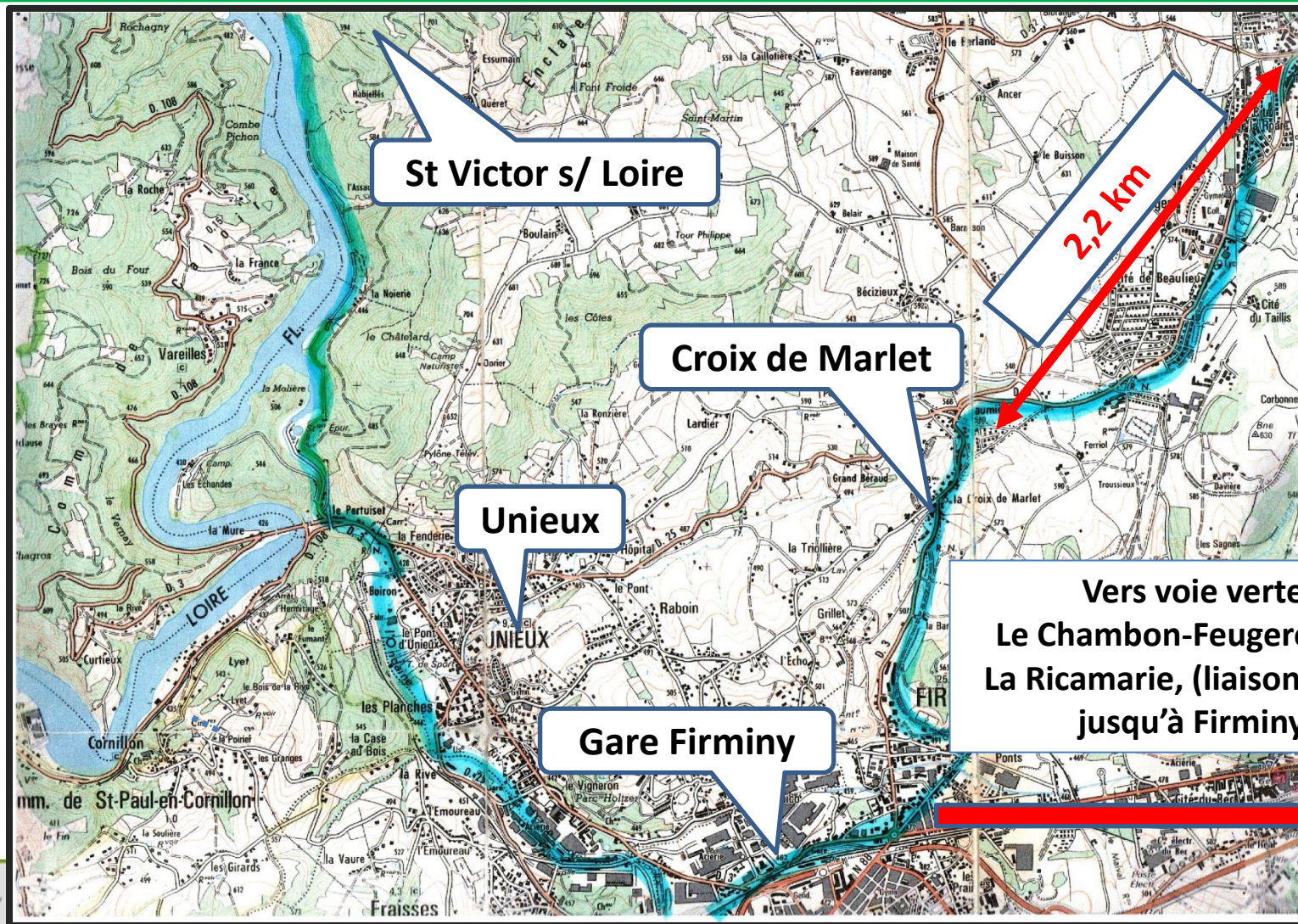
- Via Fluvia,
- Via Rhôna,
- Véloire,
- Voie Verte des Confluences V72
- Voie verte Firminy-Roche la Molière via les tunnels,
- Voie verte St Victor sur Loire-Le Pertuiset



Cohérence avec les voies vertes de la région, existantes ou en projet



Cohérence avec les projets Ondaine de voies vertes





Contribution au schéma départemental cyclable de la Haute-Loire



Schéma départemental cyclable de la Haute-Loire

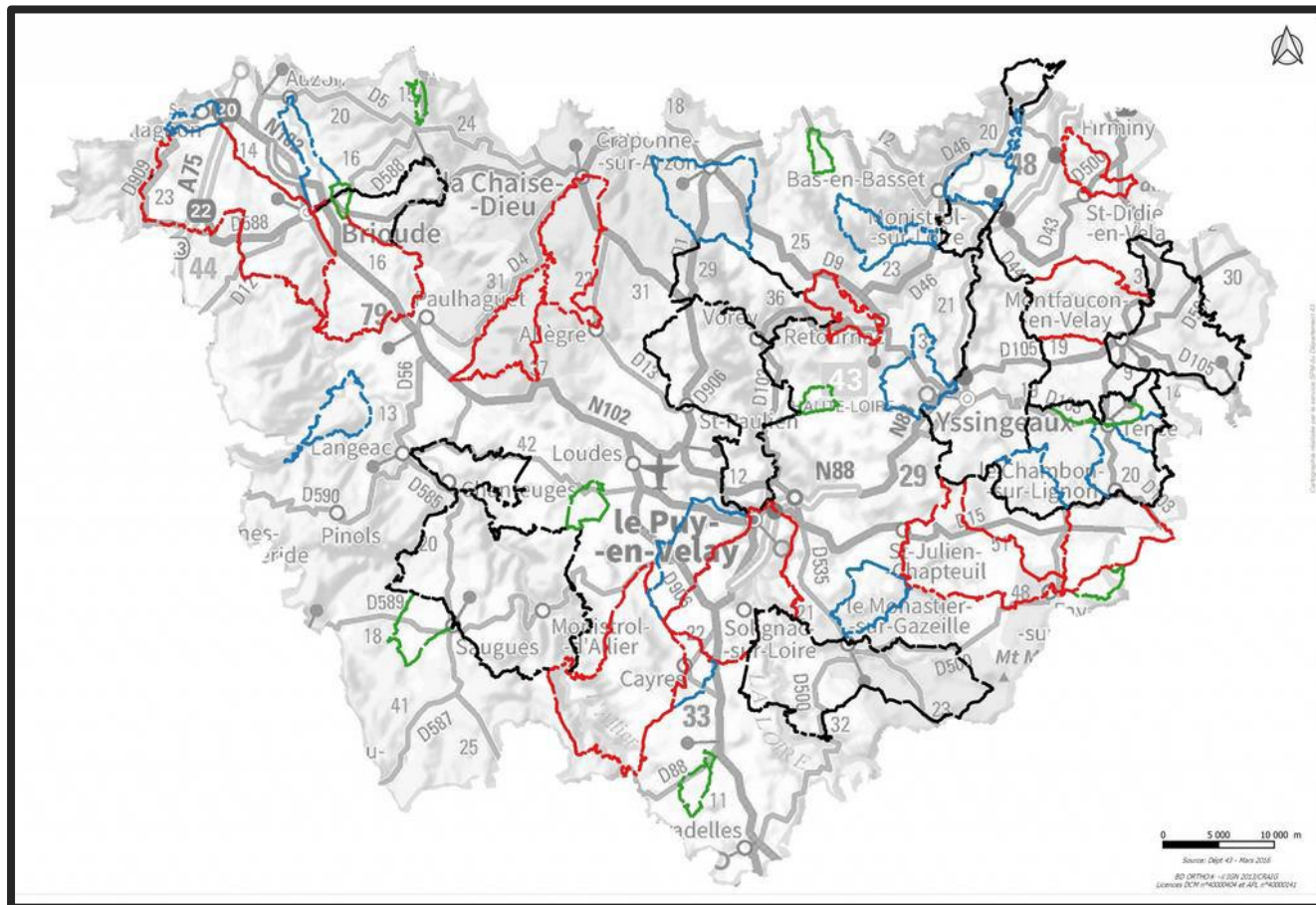
- 4 réunions au conseil départemental au Puy en Velay
 - 31 janvier, 22 mai, 25 août, 13 octobre
- Tout premier schéma cyclable, du département
- 6,7 millions d'euros
- 20 priorités
- 70 km d'aménagements supplémentaires d'ici à 2027
- **4 véloroutes soit 430 km**
- **43 boucles vélo soit 1850 km**
- Signalétique homogène
- Des outils numériques pour la valorisation
- Formation « Savoir rouler à vélo » pour tous les élèves de 6è
- Un évènement annuel dédié à la promotion du vélo



Schéma départemental cyclable de la Haute-Loire

- **Les boucles**

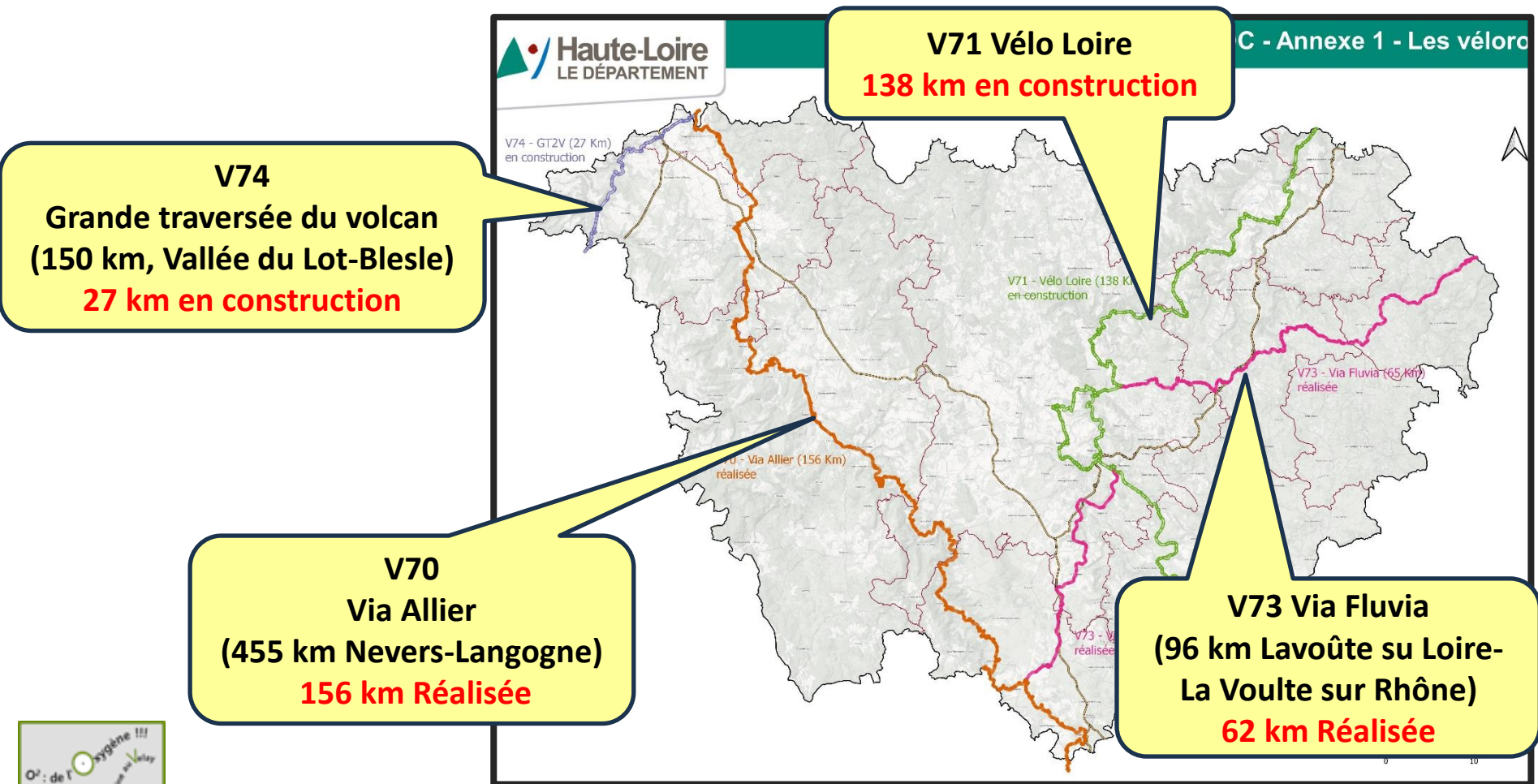
- 4 niveaux de difficulté : vert, bleu, rouge, noir.



O² : de l'Oxygène !!! – Assemblée générale du 18/11/2023

Schéma départemental cyclable de la Haute-Loire

- Les véloroutes et voies vertes en Haute-Loire



Collaborations



Collaborations : réseau Loire Sud



O² : de l'Oxygène !!! – Assemblée générale du 18/11/2023

Collaborations

Organisations locales



Organisations régionales et nationales



Communication




Communication

- Participation au forum des associations de Firminy, Fraisses et à la foire bio d'Aurec



Communication

- 1 émission à « Radio Ondaine »
- 4 articles dans « Le Progrès »
- 3 numéros de « INFO² »
- Interview par Radio Ondaine et Radio Dio au salon Tatou Juste



O² : de l'Oxygène !!! - Maison des associations 42 bis rue Gambetta 42700 Firminy - 0614995639 - <https://o2deloxygene.fr/>

ASSEMBLEE GENERALE, SAMEDI 18 NOVEMBRE à 10h (accueil à partir de 9h30)
Maison des associations 42 bis rue Gambetta Firminy

O² : de l'Oxygène !!! – Assemblée générale du 18/11/2023

Participation aux manifestations

- Forum de l'engagement Chambon-Feugerolles 01 février



Participation aux manifestations

- **Forum plan climat de Saint Etienne-Métropole 6/12/2022**
 - O² fait désormais partie des 170 signataires du « Plan Climat »



Participation aux manifestations

- **Salon de l'écomobilité**

- Stand commun avec Ocivélo et Vélo en Forez
- Objectif du salon : Faire découvrir aux particuliers et aux professionnels les nouvelles motorisations (électrique, biogaz, hydrogène, vélo-cargo, etc.)



Participation aux manifestations

- Stand lors de la journée du 1^e avril, organisée par le club «Cœur et Santé» de Firminy-Ondaine



Communication

- Le site Internet : <https://o2deloxygenes.fr/>



The screenshot shows the homepage of the website 'O² : de l'Oxygène !!!'. The header features a logo on the left with a silhouette of a person and the text 'O² : de l'Oxygène !!!' and 'de l'Ondaine au Velay'. The main title is 'O² : de l'Oxygène !!!' in large green letters. Below the title is the tagline 'De l'Ondaine au Velay une association pour développer et favoriser les déplacements actifs.' A navigation bar contains links for 'Accueil', 'Contact', 'Bulletin d'adhésion', and 'Statuts'. The main content area is divided into three sections: 1. 'info² Notre Lettre d'Information n°7 vient de paraître' with a link to 'Info² Octobre 2022'. 2. 'ASSEMBLÉE GÉNÉRALE' in large green letters. 3. 'Lettre d'Information' with a list of past issues: N°7 : Octobre 2022, N°6 : Mars 2022, N°5 : Décembre 2021, N°4 : Octobre 2021, N°3 : Juin 2021, N°2 : Avril 2021, and N°1 : Mars 2021. Below this is a 'Partenaires' section with the name 'Loire'.



VOTE SUR LE RAPPORT D'ACTIVITÉ ?



ACTIONS CONNEXES



Randos petites routes

- Ce n'est pas un site officiel, juste un site personnel de J. E. pour donner des idées de balade.



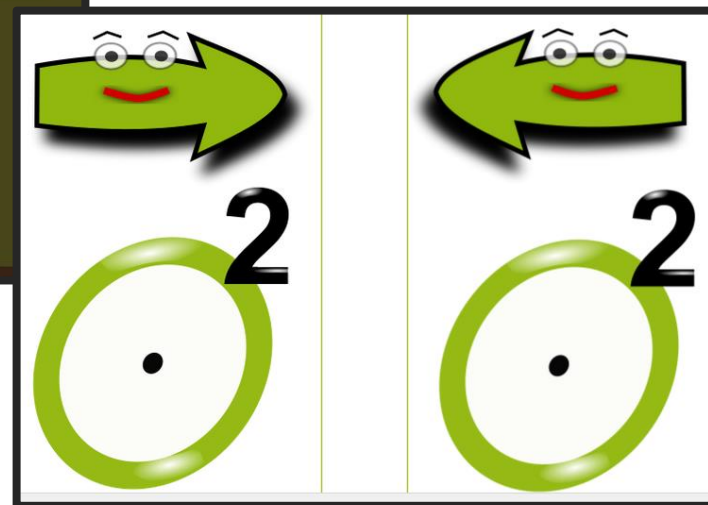
Zebulonnerie

Accueil Vélo Contact

Idées de balades à vélo sur petites routes !

Triez par					
N°	DEPART	Distance	Dénivelé	Vue 3D	
1	St MAURICE-St Nizier-Périgueux	45.00 km	658 m	Vue 3D	
2	LURIEQ_St-Marcellin	35.00 km	760 m	Vue 3D	
3	VEAUCHETTE-Plaine du Forez	46.00 km	140 m	Vue 3D	
4	ST GENEST MALIFAUX-Jonzieux	33.00 km	600 m	Vue 3D	
5	SURY le Comtal-StRomain le Puy	40.00 km	360 m	Vue 3D	

IDEE DE BALISAGE



Rapport financier



Rapport financier

- Résumé comptable 2023

Résumé comptable 2023 - O2 : De l'Oxygène !!!

Situation au 31 août	Débit	Crédit
Ancien solde bancaire		3093.56
Ancien solde caisse		5.48
Ancien solde		3099.04
	Cotisations	-162.00
	Assurances	-86.41
	Fournitures administratives	-39.44
	Fournitures diverses	-77.52
	Frais bancaires	-44.00
	Actions : vente	76.00
	Totaux	-409.37
		428.00
	BENEFICE	18.63
Nouveau solde bancaire		3112.19
Nouveau solde caisse		5.48
Nouveau solde		3117.67



Rapport financier

Date		Lieu de départ	Lieu d'arrivée	Objet du déplacement	Nb de kms A/R	Total
26/01/2022	Unieux	Saint Etienne	Plan Vélo Saint Etienne Métropole	38	24,17 €	
08/02/2023	Unieux	Montbrison	Plan Vélo dept 42	104	66,14 €	
11/02/2022	Unieux	Saint Etienne	Plan Vélo Saint Etienne Métropole	39	24,80 €	
17/02/2022	Unieux	Saint Etienne	Assemblée générale PAP	36	22,90 €	
28/02/2022	Unieux	Firminy	CA O ²	8	5,09 €	
31/03/2022	Unieux	Firminy	Réunion mairie	8	5,09 €	
02/04/2022	Unieux	Saint Etienne	AG Ocvélo	28	17,81 €	
15/04/2022	Unieux	Saint Etienne	Fête du vélo	23	14,63 €	
28/04/2022	Unieux	Firminy	CA O ²	8	5,09 €	

05/09/2022	Unieux	Firminy	Reunion mairie de Firminy	8	5,09 €
10/09/2022	Unieux	Aurec sur Loire (2AR)	Stand foire bio	41	26,08 €
19/09/2022	Unieux	Firminy	CA O ²	8	5,09 €
02/10/2022	Unieux	La Ricamarie	Reconnaissance parcours avec Ocvélo	27	17,17 €
15/11/2022	Unieux	Saint Etienne	Réunion mobilité SEM	39	24,80 €
17/11/2023	Unieux	La Chapelle d'Aurec	Rencontre ave conseillère régionale (2AR)	68	43,25 €
19/11/2022	Unieux	Firminy	AG O ² , 3 AR	24	15,26 €
22/11/2022	Unieux	Firminy	rencontre avec Rotary Club	10	6,36 €
27/11/2022	Unieux	Saint Etienne	Salon Tatoujuste (2AR)	61	38,80 €
02/12/2022	Unieux	Roche la Molière	réunion avec le Maire	16	10,18 €
05/12/2022	Unieux	Montbrison	Plan Vélo dept 42	104	66,14 €
06/12/2022	Unieux	Saint Etienne	Forum Plan Climat ²	31	19,72 €
15/12/2022	Unieux	Le Puy en Velay	Schéma vélo Hte Loire	132	83,95 €
TOTAL				1270	839 €

Je renonce au remboursement de mes frais et les laisse à l'association en tant que don. A ce titre, je demande que l'association me fournisse le "reçu au titre des dons aux organismes d'intérêt général" (Code cerfa n° 11580*03) afin de pouvoir bénéficier et justifier d'une réduction d'impôts. (*)	X
Le don que je fais à l'association s'élève donc à (**):	839 €
La réduction fiscale dont je bénéficierais s'élèvera à (***) :	554 €

1270 km

- **Fixation de la cotisation**
 - Proposition minimum 5€



VOTE SUR LE RAPPORT FINANCIER ?



Et la suite en 2024...

- **Suivi de nos 5 principaux projets**
 - Intensifier les relations avec les associations, marcheurs et cyclistes
- **O² fait des propositions pour les voies vertes**
 - Le parcours de la Véloire et boucles de la Haute Loire
 - Contourner le tunnel du Tracol ou le traverser
 - Rejoindre la via Allier et Costaros
- **O² fait des propositions pour les centres-villes**
 - Plus spécifiquement Firminy
 - Zones bleues stationnement des automobiles
 - Parkings



En 2024, être pragmatique

- Sol des tunnels vers la Croix de Marlet
 - Sas vélos aux feux tricolores
 - Tourner à droite aux feux tricolores
 - Arceaux et/ou consignes vélos
 - Dangerosité des ronds points à 2 voies
 - Parkings vélos
 - Un décret du 25 juin 2022 instaure une nouvelle réglementation pour le stationnement des vélos dans les bâtiments. Applicable à partir du 26 décembre (fiche récapitulative sur le site de la FUB).
 - Accès des vélos sur les passages « difficiles » de la voie Le Pertuiset - Saint Victor sur Loire
- Communication : forums, roll-up Haute-Loire, Info²...





Voie verte entre Le Pertuiset et Saint Victor sur Loire

- Aménager les passages de portage (Voie dans le cadre du projet Loire à vélo et voie verte des Confluences).

Compétence SMAGL

- Passage le plus important, sur 30 m environ



- Quelques passages isolés



O² : de l'Oxygène !!! – Assemblée générale du 18/11/2023



Et toujours.....

- **FIRMINY**

- Cas du Boulevard Fayol et du quartier de Fayol : 2 alternatives proposées par O²
 - Centre-ville → rue du Lycée → Bd de la Rochette → Chemin du Béal
 - Dans le cadre du contournement de la RD500, proposition d'une voie cyclable de la gare à la place du Chanoine Chausse, puis sur une voie verte le long du ruisseau l'Echagre (idée également du Chambon feugerolles).



- Projet cyclable rue Dorian est toujours d'actualité



VÉLORUTION

- Objectif : la vallée du Gier et le tronçon Pierre-Bénite-Givors de la Via Rhôna
 - Vélorution 2024 : participation « O² : de l'Oxygène » ?



L'enrobé pour les voies vertes

- Indispensable pour les PMR et les débutants de la pratique du vélo
- La mise en œuvre de l'enrobé à un coût significatif, mais le retour sur investissement est rapidement fait sur le coût de l'entretien,
- Sur la Via Fluvia entre Lavoûte sur Loire et Beaulieu, ont été utilisés des matériaux plus écologiques de couleur claire, afin d'éviter les ressentis lors de grosses chaleurs
- Ce revêtement est plus perméable pour éviter les ruissellements



Constitution du CA

- **Ont donné leur accord**
 - Guy Cuerq
 - Bernadette Degache
 - Jacky Enjolras
 - Daniel Forest
 - Gérard Grange
 - Michèle Grange
 - Alain Pailleux
 - Christian Rousson
 - Christian Sabattier
 -



Messieurs les élus, Mesdames les élues, un peu d'audace !!!

- Vu à Saint Gervais les bains (74)



O² : de l'Oxygène !!! – Assemblée générale du 18/11/2023

MERCI AUX ÉLUS ET AUX TECHNICIENS DES COLLECTIVITÉS QUI S'IMPLIQUENT



**MERCI DE VOTRE
VOTRE PARTICIPATION
ET DE VOTRE ATTENTION**